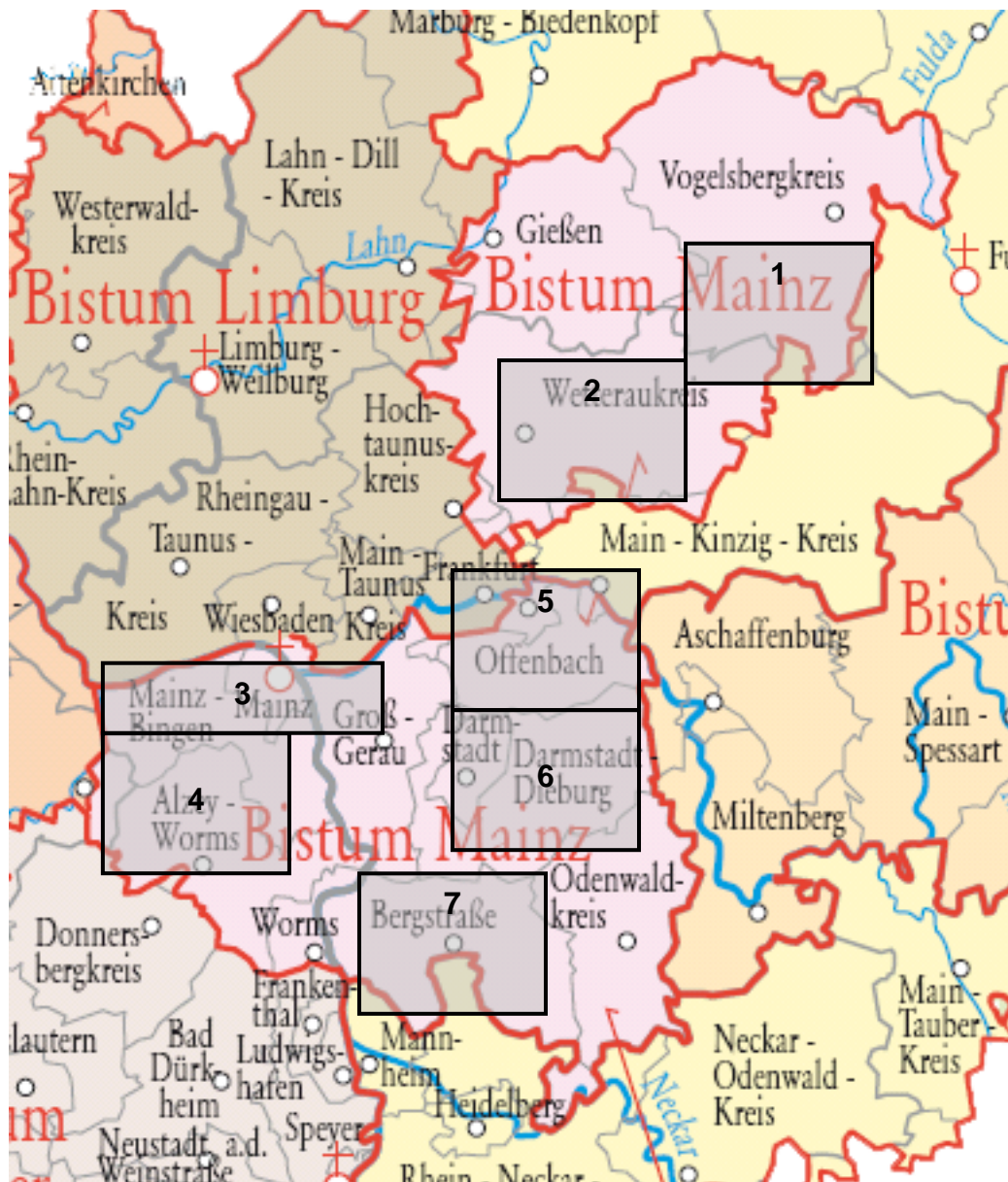


„Schönstatt an den Wegen des Alltags“

MTA-Bildstöcke in der Diözese Mainz



Inhalt	Seite
MTA-Bildstöcke in der Diözese Mainz	2
Region 1: Vogelsbergkreis	4
Region 2: Wetteraukreis	5
Region 3: Gau-Algesheim, Mainz und Rüsselsheim	6
Region 4: Landkreise Mainz-Bingen und Alzay-Worms	8
Region 5 Landkreis und Stadt Offenbach	12
Region 6: Landkreis Darmstadt-Dieburg	15
Region 7: Landkreis Bergstraße	17
Weitere MTA-Bildstöcke außerhalb der Diözese Mainz	18
Impressum	20

„Schönstatt an den Wegen des Alltags“

MTA-Bildstöcke in der Diözese Mainz

MTA-Bildstöcke sind entstanden aus dem Anliegen, das Bild der Dreimal Wunderbaren Mutter in der Öffentlichkeit zu zeigen und den Gnadenaufbruch Schönstatts in den Gemeinden präsent zu machen.



Bildstock in Schornsheim
Foto: Vera Schott

Viele sind in einer Stele wie auf dem Foto angebracht. Der erste Bildstock dieser Art wurde 1978 in Udenheim in Rheinhessen bei einem barocken Feldkreuz errichtet, das auf ein Refugium irischschottischer Mönche zurückgeht. Sie brachten das Kreuz als Lebensbaum mit.

Der Schaft des Bildstocks symbolisiert diesen Lebensbaum. Die sieben Knöpfe deuten auf die Sakramente als Lebensquellen hin. Das Kapitell des Bildstocks stellt das Schönstatt-Heiligtum dar - als Krone des Lebensbaums. Deshalb sind die fünf Ecken als Knospen ausgebildet.

Das Zentrum des Bildstocks ist das Bild der Dreimal Wunderbaren Mutter von Schönstatt. Es bringt den Bildstock in Zusammenhang mit dem Wallfahrtsort Vallendar/Schönstatt, um die Gnaden, die Maria dort austeilte, der Gemeinde vor Ort anzubieten.

Bevorzugt werden die Bildstöcke bei vorhandenen Kreuzen aufgestellt.

Die Gläubigen halten „ihren“ Bildstock lebendig. Wenigstens einmal im Jahr wird eine gemeinsame Feier gestaltet.

*„Das Kreuz und das Marienbild lass reichen
den Völkern mich als das Erlösungszeichen“
(P. Kentenich)*

Bildergalerie:



Bildstockfeier Rollwald 2007. Foto: Archiv



Bildstockeinweihung Froschhausen 2008.
Foto: Archiv



Bildstockfeier Niederroden, Don-Bosco-Heim 2008
Foto: Andreas Jost



Bildstockfeier Heiligenhaus 2010
Foto: Ines Sieben



Bildstockeinweihung Sprendlingen 2012
Foto: Archiv



Bildstockeinweihung Gabsheim 2009
Foto: Heizmann



Bildstockeinweihung Offenbach 2013
Foto: Anne Etz



Bildstock Kuźnica Katowska (Polen)
Foto: Balthasar Blumers

Region 1: Vogelsbergkreis



Karte: <http://www.openstreetmap.org/?lat=50.4916&lon=9.382&zoom=11&layers=M>

Copyright: <http://www.openstreetmap.org/copyright>

Nr.	Foto	Bezeichnung	Einweihung	Ort	Koordinaten
1		Bildstock Herbstein	1952 / 1989	36358 Herbstein im Vogelsberg Ca. 400 Meter westlich vom Kolping-Feriendorf (Adolf- Kolping-Straße) im Wald. <i>Im Kolping-Feriendorf westlich durch das Gartentor (Richtung Sportplatz) vom Tor geradeaus bis Bildstock</i>	50°34'09.41"N 9°19'54.58"E
	Foto: Anne Etz	Karte: http://www.openstreetmap.org/?lat=50.569281&lon=9.331827&zoom=16&layers=M			
2		Bildstock Wolfsmühle	25.03.2014	36358 Herbstein im Vogelsberg Aan der Wolfsmühle (Ortsteil Lanzenhain, Wolfsmühlenweg) direkt am Jakobsweg*) und Bonifatiusroute **)	50°32'47.09"N 9°18'59.27"E
	Foto: Anne Etz	Karte: http://www.openstreetmap.org/?lat=50.546413&lon=9.316464&zoom=16&layers=M			

*) Link zum Jakobsweg: <http://www.herbstein.de/kur-und-tourismus/freizeitangebote/wandern-pilgern/>

***) Link zur Bonifatiusroute: <http://www.bonifatiusroute.de/>


Nr.	Foto	Bezeichnung	Einweihung	Ort	Koordinaten
3		Bildstock Grebenhain	20.08.2000	36355 Grebenhain Vor der katholischen Kirche (Eisenbergsweg 15)	50°29'06.14"N 9°19'48.63"E
Foto: Anne Etz		Karte: http://www.openstreetmap.org/?lat=50.485038&lon=9.330175&zoom=16&layers=M			
4		Bildstock Freiensteinau	10.09.2000	36399 Freiensteinau Vor der katholischen Kirche (Am Christinenberg 11)	50°25'47.03"N 9°24'17.53"E
Foto: Anne Etz		Karte: http://www.openstreetmap.org/?lat=50.429731&lon=9.404869&zoom=16&layers=M			

Region 2: Wetteraukreis

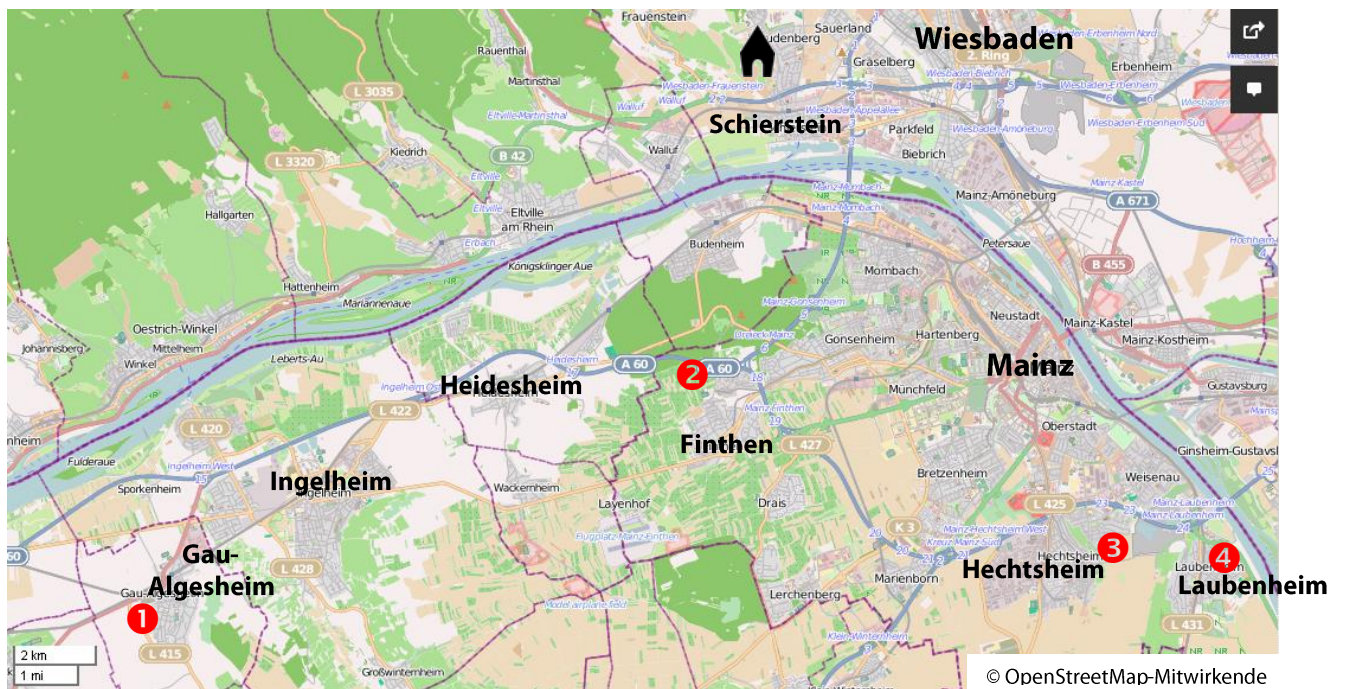


Karte: <http://www.openstreetmap.org/?lat=50.3049&lon=8.8388&zoom=12&layers=M>

Copyright: <http://www.openstreetmap.org/copyright>





Nr.	Foto	Bezeichnung	Einweihung	Ort	Koordinaten
1		Bildstock Ilbenstadt	05.05.2013	61194 Ilbenstadt Hanauer Straße 12 (Fußweg zwischen den Häusern Nr. 12 und 14)	50°16'45,94"N 8°48'01.69"E
Foto: Hans Sattler		Karte: http://www.openstreetmap.org/?lat=50.279635&lon=8.799871&zoom=16&layers=M			

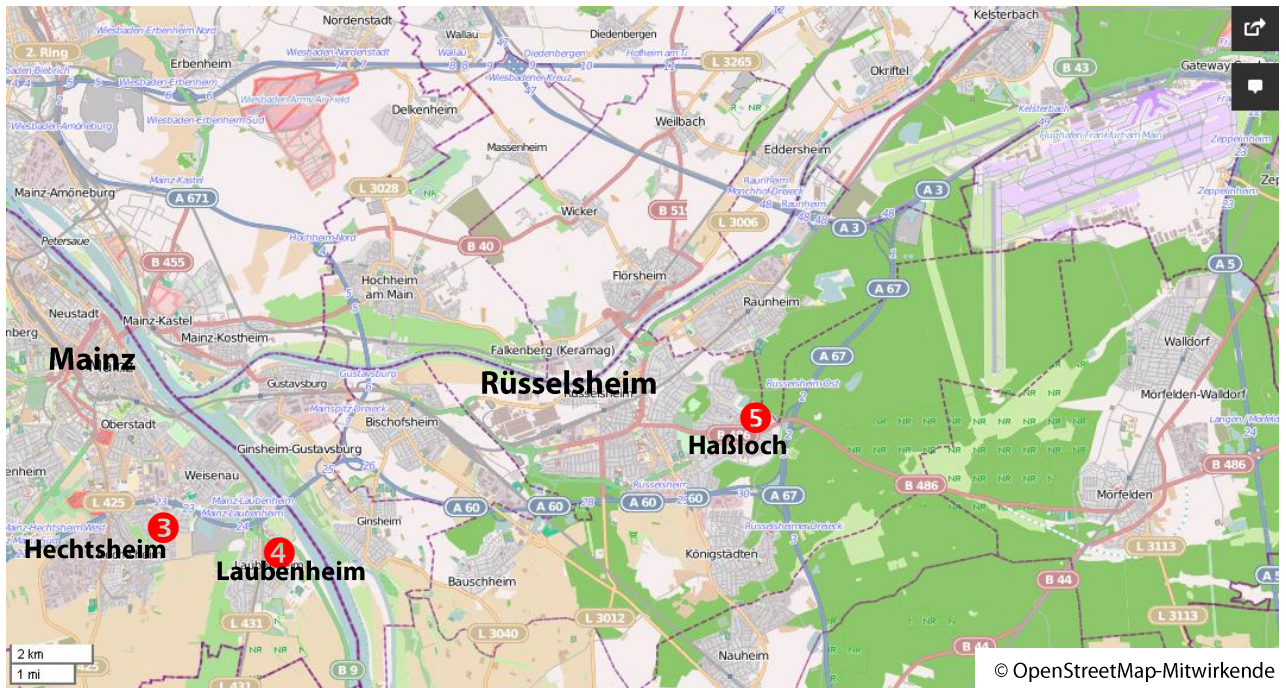
Region 3: Gau-Algesheim, Mainz und Rüsselsheim



Karte: <http://www.openstreetmap.org/?lat=50.0276&lon=8.1524&zoom=12&layers=M>

Copyright: <http://www.openstreetmap.org/copyright>

Nr.	Foto	Bezeichnung	Einweihung	Ort	Koordinaten
1		Bildstock Gau-Algesheim		55435 Gau-Algesheim Feldweg am Ende der Schulstraße (am Altenheim Albertusstift), ca. 700 m in den Weinfeldern.	49°57'15.12"N 8°00'30.96"E
	Foto: Vera Schott	Karte: http://www.openstreetmap.org/?lat=49.9542&lon=8.0086&zoom=16&layers=M			
2		Bildstock Mainz- Finthen		55126 Mainz-Finthen Am „Mittlerer Heuweg“ (Vom Sportplatz Waldhausenstraße 1 km Feldweg bis zum Wald)	50°00'00.38"N 8°09'39.57"E
	Foto: Hans Sattler	Karte: http://www.openstreetmap.org/?lat=50.000016&lon=8.160993&zoom=16&layers=M			
		Schönstatt- Kapelle Wiesbaden- Freudenberg	31.05.1971	65201 Wiesbaden (Schierstein) Pfarrer-Wilhelm-Schäfer- Weg in Höhe der Freudenbergstr. 128 www.schoenstatt-limburg.de	50°03'29.79"N 8°11'20.36"E
	Foto: Archiv	Karte: http://www.openstreetmap.org/?lat=50.058275&lon=8.188988&zoom=16&layers=M			

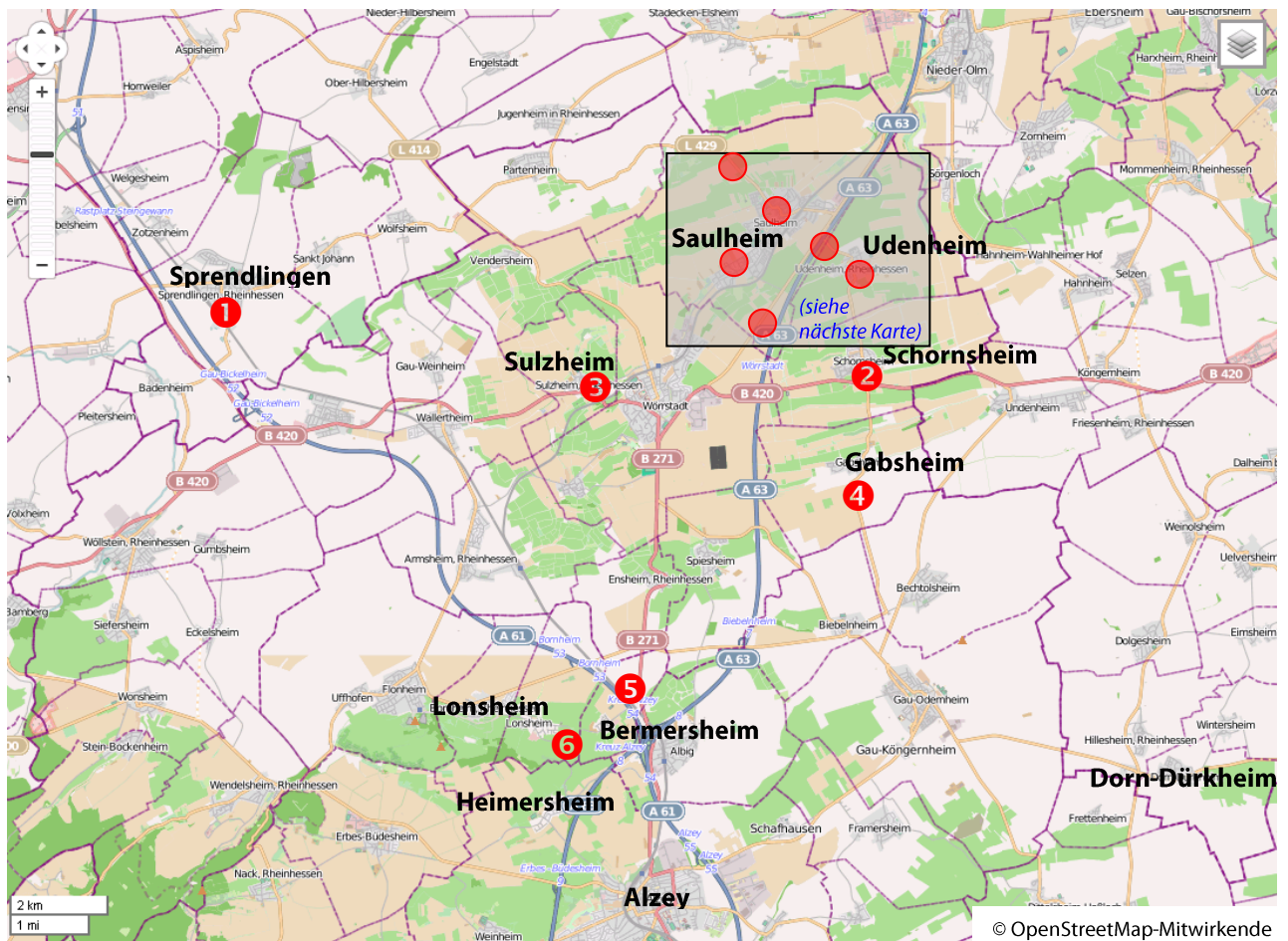


Karte: <http://www.openstreetmap.org/?lat=50.0276&lon=8.4243&zoom=12&layers=M>

Copyright: <http://www.openstreetmap.org/copyright>

Nr.	Foto	Bezeichnung	Einweihung	Ort	Koordinaten
3		Großberg- Bildstock / Fritz-Esser- Bildstock	22.10.1967	55129 Mainz-Hechtsheim Bodenheimer Straße - Kreuzung Schwarzwaldstraße/Am Hühlichen	59°58'08.64"N 8°17'11.27"E
	Foto: I. Grieser	Karte: http://www.openstreetmap.org/?lat=49.969103&lon=8.286447&zoom=16&layers=M			
4		Bildstock Mainz- Laubenheim	09.11.2008	55130 Mainz Rheintalstraße – Ecke Rüsselsheimer Allee	49°57'53.40"N 8°19'14.23"E
	Foto: Bernd Spang	Karte: http://www.openstreetmap.org/?lat=49.964852&lon=8.320453&zoom=16&layers=M			
5		Bildstock Rüsselsheim	10.10.2004	65428 Rüsselsheim Ortsteil Haßloch, Am Alten Raunheimer Weg, im alten Friedhof	49°59'18.67"N 8°27'20.80"E
	Foto: Hans Sattler	Karte: http://www.openstreetmap.org/?lat=49.988435&lon=8.455845&zoom=16&layers=M			





Region 4: Landkreise Mainz-Bingen und Alzay-Worms



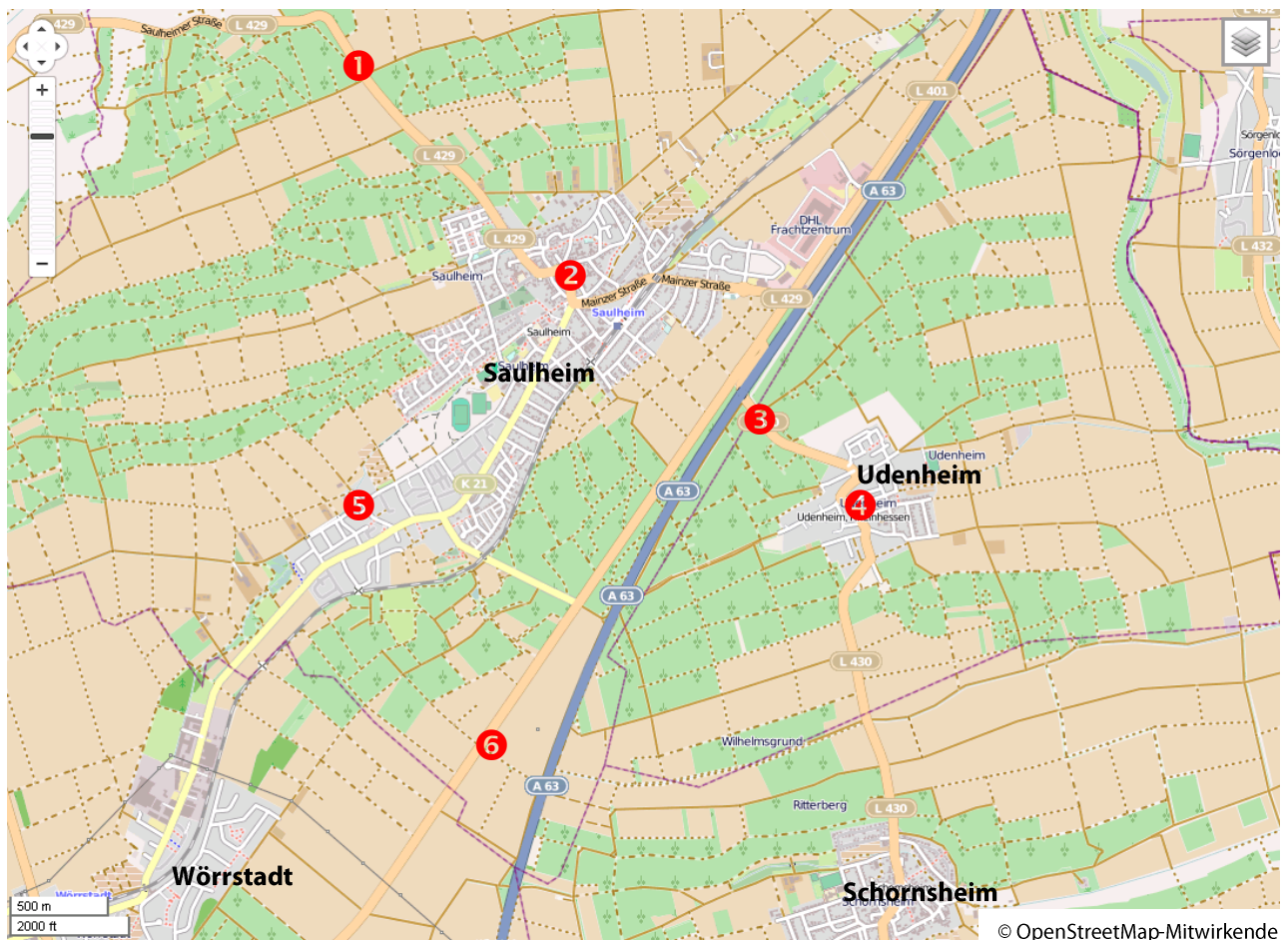
Karte: <http://www.openstreetmap.org/?lat=49.8258&lon=8.1096&zoom=12&layers=M>

Copyright: <http://www.openstreetmap.org/copyright>

Nr.	Foto	Bezeichnung	Einweihung	Ort	Koordinaten
1	 Foto: Archiv	Bildstock Sprendlingen	25.03.2012	55576 Sprendlingen Ecke Dammstraße – Gau- Bickelheimer-Straße	49°51'25"N 7°59'20"E
2	 Foto: Vera Schott	Bildstock Schornsheim	28.09.1981	55288 Schornsheim Kirchstraße, auf dem Gelände der kath. Kirche	49°50'40"N 8°10'28"E

Nr.	Foto	Bezeichnung	Einweihung	Ort	Koordinaten
3	 <p>Foto: Vera Schott</p>	Bildstock Sulzheim	25.01.1981	55286 Sulzheim Breiteweg – gegenüber vom Kreuz	49°50'35"N 8°05'50"E
4	 <p>Foto: Vera Schott</p>	Bildstock Gabsheim	23.05.2009	55288 Gabsheim Geographischer Mittelpunkt Rhein Hessens: Straße Unterpforte (L430), ca 500m von Gabsheim Richtung Bechtolsheim -	49°49'22"N 8°10'19"E
5	 <p>Foto: Vera Schott</p>	Bildstock Bermersheim	17.09.1981	55234 Bermersheim vor der Höhe Am Weg „In der Langwiese“ (außerhalb über die Spiesheimer Straße (K13), links in den Weg zum Bahnwärterhaus)	49°46'57"N 8°06'28"E
6	 <p>Foto: Bernd Spang</p>	Bildstock Lonsheim	23.07.1995	55237 Lonsheim In den Weinbergen zwischen Bermersheim, Lonsheim und Heimersheim.	49°46'29,28"N 8°05'34,52"E

Saulheim und Udenheim



Karte: <http://www.openstreetmap.org/?lat=49.8668&lon=8.156&zoom=14&layers=M>

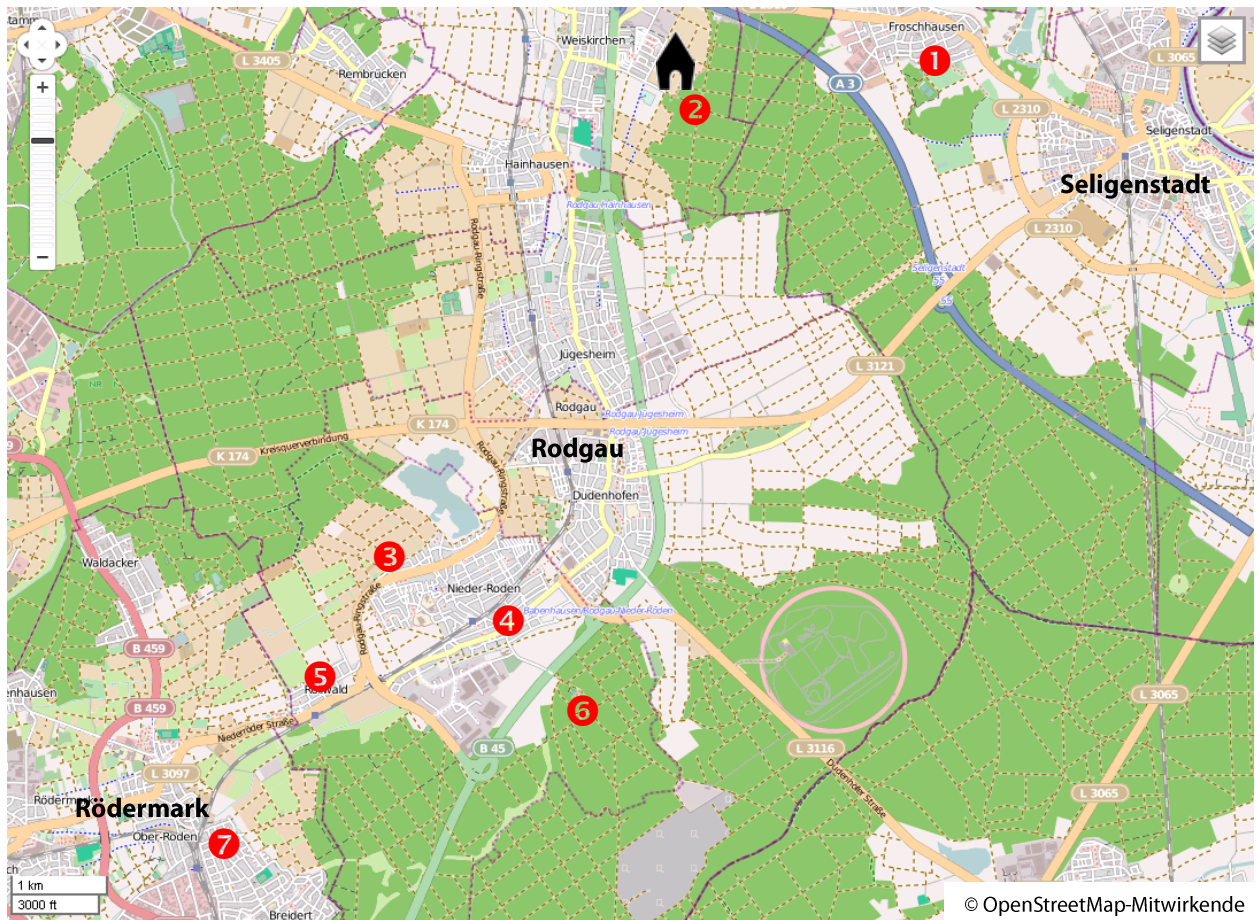
Copyright: <http://www.openstreetmap.org/copyright>

Nr.	Foto	Bezeichnung	Einweihung	Ort	Koordinaten
1	 Foto: Vera Schott	Bildstock an der Pertel	31.05.1991	55291 Saulheim An der Landesstraße L429, ca. 1km von Saulheim Richtung Partenheim	
2	 Foto: Vera Schott	Urbildstock Pfarrhof Saulheim	08.12.1975	55291 Saulheim Weedengasse 4, im Pfarrhof	49°52'35"N 8°09'03"E

Nr.	Foto	Bezeichnung	Einweihung	Ort	Koordinaten
3	 <p>Foto: Vera Schott</p>	Heiligenhaus	18.05.1980	55291 Saulheim An der Landesstraße L430 zwischen Saulheim und Udenheim	49°52'16"N 8°09'46"E oder 49°52'10"N 8°09'51"E
4	 <p>Foto: Vera Schott</p>	Bildstock Udenheim	18.03.1978	55288 Udenheim Schloßstraße, vor der kath. Kirche	49°51'55"N 8°10'17"E
5	 <p>Foto: Vera Schott</p>	Bildstock Ober- Saulheim	07.04.1979	55291 Saulheim Untergasse, gegenüber dem Kindergarten	49°51'55"N 8°08'01"E
6	 <p>Foto: Vera Schott</p>	Langer Stein		55291 Saulheim An der Landesstraße 401 in Höhe von Ober-Saulheim	49°51'13.98"N 8°08'39.90"E




Karte: <http://www.openstreetmap.org/?lat=49.8538833&lon=8.14441667&zoom=15&layers=M>

Region 5 Landkreis und Stadt Offenbach



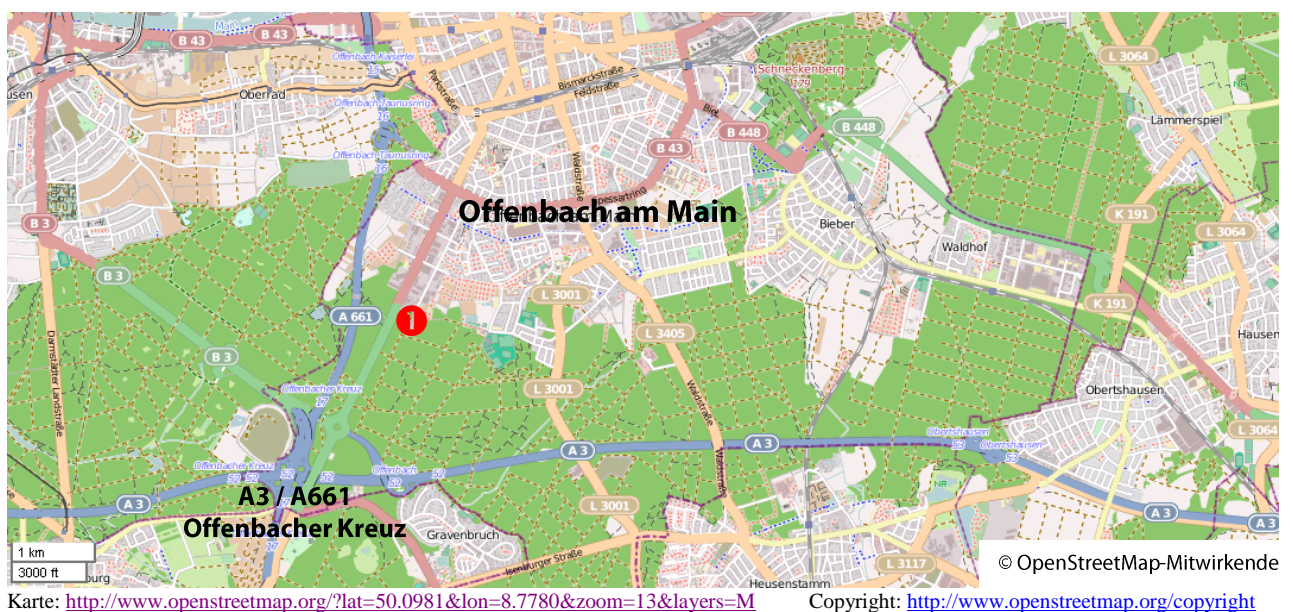
Karte: <http://www.openstreetmap.org/?lat=50.0123&lon=8.8936&zoom=13&layers=M>

Copyright: <http://www.openstreetmap.org/copyright>

Nr.	Foto	Bezeichnung	Einweihung	Ort	Koordinaten
	 <p>Foto: Anne Etz</p>	<p>Schönstatt-Kapelle Weiskirchen</p>	<p>27.06.1982</p>	<p>63110 Rodgau Schönstatt-Zentrum Weiskirchen, Pommernstr. 13</p>	<p>50°02'58.16"N 8°53'58.38"E</p>
	 <p>Foto: Hans Sattler</p>	<p>Bildstock Schönstatt-Zentrum Weiskirchen</p>			<p>Karte: http://www.openstreetmap.org/?lat=50.049527&lon=8.899612&zoom=16&layers=M</p>

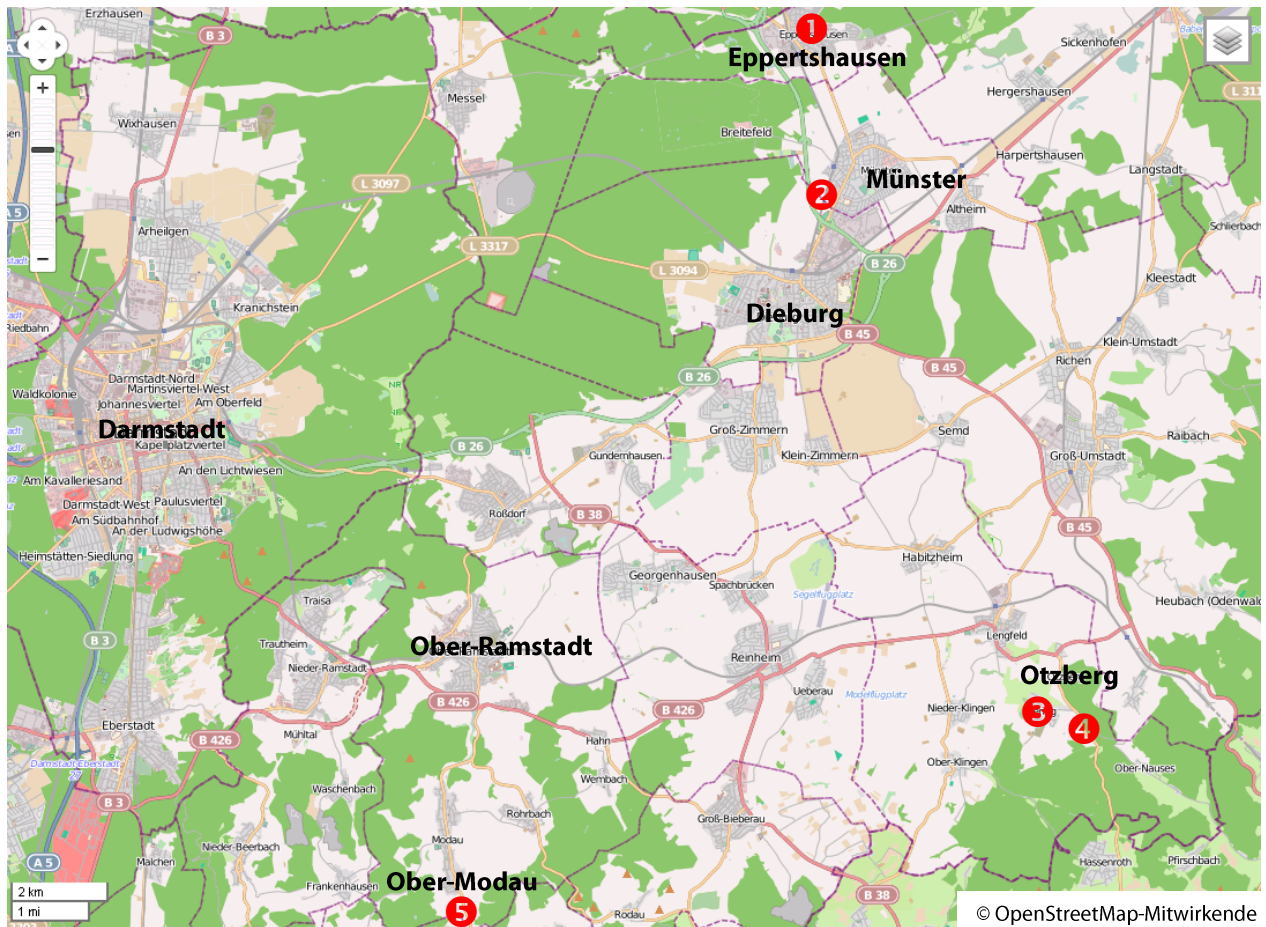
Nr.	Foto	Bezeichnung	Einweihung	Ort	Koordinaten
1	 Foto: Hans Sattler	Bildstock Froschhausen	07.05.1967, Juni 2008	63500 Seligenstadt- Froschhausen „An der Lache“ – „Am Zippenweg“	50°02'59.81"N 8°56'21.18"E
2	 Foto: Hans Sattler	Bildstock Weiskirchen im Wald	1969	63110 Rodgau-Weiskirchen Vom Schönstatt-Zentrum Weiskirchen ca. 500 m entfernt, Waldweg Richtung Froschhausen.	50°02'46.84"N 8°54'13.96"E
3	 Foto: Hans Sattler	Bildstock Hörnersgraben	31.05.1984	63110 Rodgau-Niederroden Kreuzung „Am Hörnersgraben“ – Ende „Wiesbadener Straße“	50°00'07.41"N 8°51'25.63"E
4	 Foto: Hans Sattler	Bildstock Breitwiesening	31.05.1982	63110 Rodgau-Niederroden Kreuzung „Breitwiesening“ – „Hainburgstraße“	49°59'47.43"N 8°52'30.63"E
5	 Foto: Hans Sattler	Bildstock Rollwald	31.05.1987	63110 Rodgau-Niederroden Siedlung Rollwald, Kreuzung „Am Kreuzberg“ – „Am Mühlfeldchen“	49°59'24.52"N 8°50'42.77"E

Nr.	Foto	Bezeichnung	Einweihung	Ort	Koordinaten
6		Bildstock Don Bosco Gelände	29.05.1983	63110 Rodgau-Niederroden „Römerstraße“ – „Babenhäuser Weg“, am Don Bosco Heim	49°59'17.45"N 8°53'12.54"E
Foto: Hans Sattler		Karte: http://www.openstreetmap.org/?lat=49.98818&lon=8.886817&zoom=16&layers=M			
7		Bildstock Ober-Roden	11.12.1994	63322 Rödermark Ecke „Dörnerstraße“ - „Babenhäuser Straße“	49°58'25.04"N 8°50'03.06"E
Foto: Hans Sattler		Karte: http://www.openstreetmap.org/?lat=49.973623&lon=8.834184&zoom=16&layers=M			



Nr.	Foto	Bezeichnung	Einweihung	Ort	Koordinaten
1		Bildstock Offenbach	26.06.2013	63069 Offenbach Am Caritas-Zentrum Offenbach, Altenpflegeheim St. Elisabeth, Schumannstr. 172. Ecke „Schumannstraße“ - „Ebsenweg“.	50°04'45.89"N 8°44'42.62"E
Foto: Anne Etz		Karte: http://www.openstreetmap.org/?lat=50.079413&lon=8.745171&zoom=16&layers=M			

Region 6: Landkreis Darmstadt-Dieburg






© OpenStreetMap-Mitwirkende

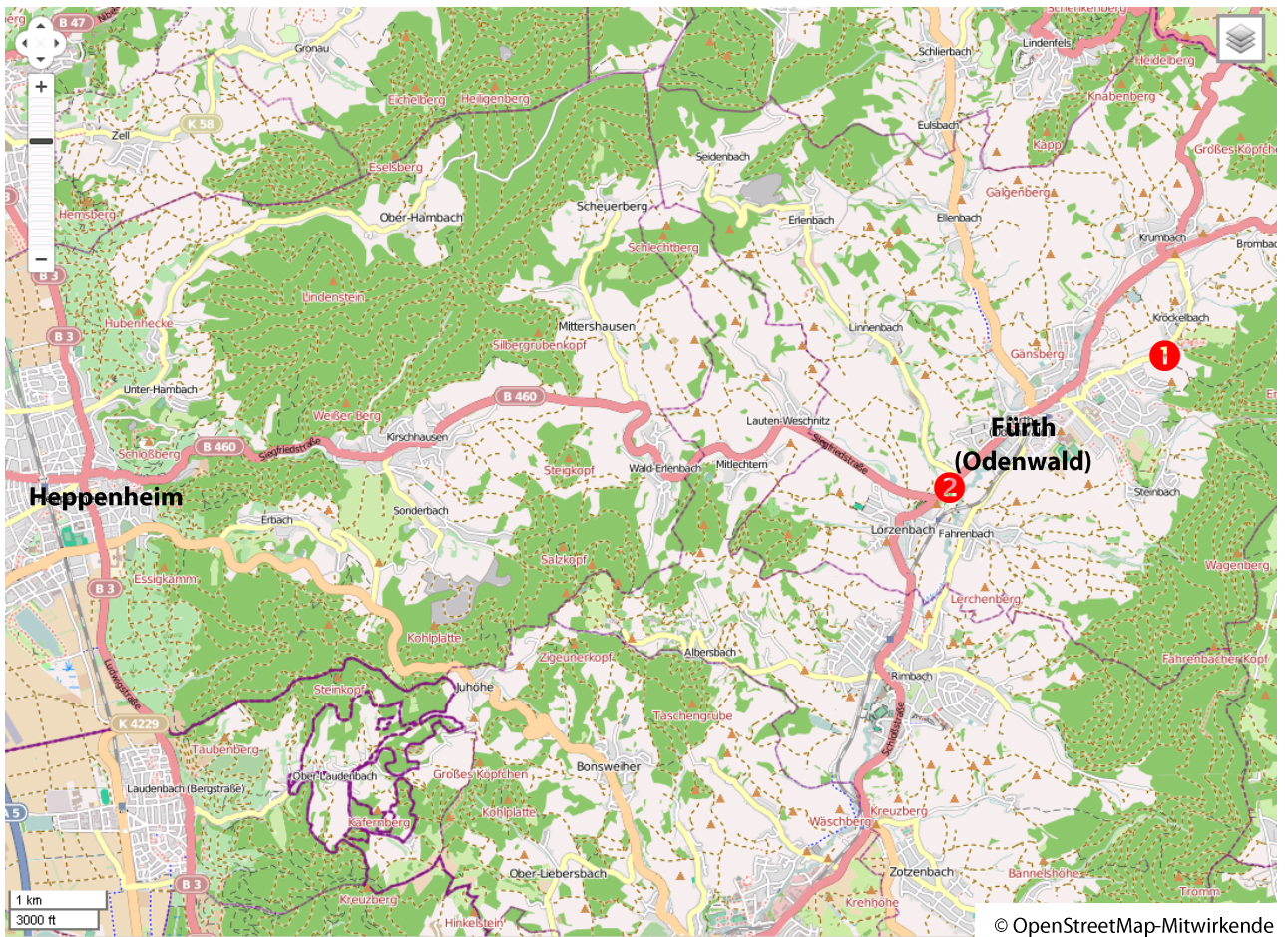
Karte: <http://www.openstreetmap.org/?lat=49.8663&lon=8.7942&zoom=12&layers=M>

Copyright: <http://www.openstreetmap.org/copyright>

Nr.	Foto	Bezeichnung	Einweihung	Ort	Koordinaten
1		Bildstock Eppertshausen	10.05.1992	64859 Eppertshausen „Im Niederfeld“ – Ecke „Waldstraße“	49°56'53.55"N 8°50'50.07"E
Foto: Hans Sattler		Karte: http://www.openstreetmap.org/?lat=49.948127&lon=8.847163&zoom=16&layers=M			
2		Bildstock Münster	17.05.1992	64839 Münster Am Ende der „Mozartstraße“ über die Bahngleise im Feld	49°55'10.03"N 8°51'03.07"E
Foto: Hans Sattler		Karte: http://www.openstreetmap.org/?lat=49.919454&lon=8.850853&zoom=16&layers=M			

Nr.	Foto	Bezeichnung	Einweihung	Ort	Koordinaten
3	 <p>Foto: W. Schmalkalt</p>	Bildstock Hering	18.09.1988	64853 Otzberg Ortsteil Hering, Talstraße Im neuen Teil des Friedhofs	49°49'14.41"N 8°54'55.72"E
4	 <p>Foto: W. Schmalkalt</p>	Bildstock Schloss Nauses		64853 Otzberg Ortsteil Schloss Nauses,, Am Sandacker 14	49°48'15.17"N 8°57'22.37"E
5	 <p>Foto: Hans Sattler</p>	Bildstock Ober- Modau	01.06.1998	64372 Ober-Ramstadt Ortsteil Obermodau, Mühle Regenbogen, Odenwaldstr. 256	49°46'59.90"N 8°44'46.00"E

Region 7: Landkreis Bergstraße



Karte: <http://www.openstreetmap.org/?lat=49.6435&lon=8.7206&zoom=13&layers=M>

Copyright: <http://www.openstreetmap.org/copyright>

Nr.	Foto	Bezeichnung	Einweihung	Ort	Koordinaten
1		Bildstock Kröckelbach	25.05.1986	64658 Fürth Ortsende von Kröckelbach in Richtung Fürth, Kröckelbacher Straße 1	49°39'16.28"N 8°47'50.54"E
	Foto: W. Schmalkalt			Karte: http://www.openstreetmap.org/?lat=49.654613&lon=8.797354&zoom=16&layers=M	
2		Bildstock Lörzenbach	25.05.1986	64658 Fürth Heppheimer Straße, von Fürth Richtung Rimbach an der B38/B460 vor Lörzenbach (100 Meter nord-östlich von Anbindung B 460)	49°38'27.18"N 8°45'52.42"E
	Foto: W. Schmalkalt			Karte: http://www.openstreetmap.org/?lat=49.640879&lon=8.764557&zoom=16&layers=M	

Weitere MTA-Bildstöcke außerhalb der Diözese Mainz

Foto	Bezeichnung	Einweihung	Ort	Koordinaten
 <p>Foto: Hans Sattler</p>	Bildstock Waldbrunn	28.10.2006	65620 Waldbrunn (Westerwald) Am Kerkerbachradweg. Vom Kreisel Lahrer Weg (L3280) und Ellarer Weg (L3046) zwischen Hausen und Lahr südöstlich, am Fahrradweg ca. 500 Meter in Richtung Ellar.	50°30'50.67" N 8°06'23.46" E
 <p>Foto: Bernd Spang</p>	Bildstock Jessen	08.12.2002	06917 Jessen (Elster) <i>(Sachsen-Anhalt, Landkreis Wittenberg)</i> Hospitalstraße, an der kath. Kirche	51°47'10"N 12°57'09"E
 <p>Foto: Bernd Spang</p>	Bildstock Annaburg	08.12.2002	06925 Annaburg <i>(Sachsen-Anhalt, Landkreis Wittenberg)</i> Hohe Straße, an der kath. Kirche	51°44'00"N 13°03'21"E
 <p>Foto: Balthasar Blumers</p>	Bildstock Kuźnica Katowska	08.05.2005	PL 46-037 Karłowice In der Verbandsgemeinde Popielów bei Opole (Oppeln).	50°52'54,59"N 17°44'57,96"E

Foto	Bezeichnung	Einweihung	Ort	Koordinaten
 <p>Foto: Hans Sattler</p>	Bildstock Dettingen		63791 Karlstein am Main Ortsteil Dettingen, Frankenstraße. Bis Ende der Bebauung, über der Bachbrücke rechts.	50°02'23.68"N 9°03'17.01"E
 <p>Foto: Hans Sattler</p>	Bildstock Großostheim		63791 Großostheim Aussiedlerhof, Ecke „Niedernberger Straße“ - „Am Bildstock“.	49°54'55.04"N 9°06'32.93"E

Impressum

© 2014, Schönstatt-Bewegung in der Diözese Mainz, www.schoenstatt-mainz.de
Schönstatt-Zentrum Weiskirchen, Pommernstr. 13, 63110 Rodgau

Stand: Juli 2014

Mitwirkende: Balthasar Blumers, Anne Etz, Helmut Grittner, Hans Sattler,
Winfried Schmalkalt, Vera Schott, Bernd Spang.

Zusammenstellung und Layout: Anne Etz.

Fotos: siehe Angaben

Karten: Vorderseite: Bistumskarte. Hrsg.: Sekretariat der Deutschen Bischofskonferenz.
Detailkarten: <http://www.openstreetmap.org>

Hinweis: Wenn Sie den Karten-Link zu den Bildstöcken öffnen, dann befindet sich die Position des entsprechenden Bildstockes genau in der Mitte des Kartenausschnitts.

Nicht-gewerbliche Verwendung und Weitergabe unter Nennung der Urheber erlaubt.

*Alle Angaben ohne Gewähr.
Korrekturen und Ergänzungen bitte an Anne Etz,
E-Mail: redaktion@schoenstatt-mainz.de*